



ROADBOOK 2023

RACE DIRECTOR NOTE

Dear SwimRunner.euse

What a pleasure to see you again on the site of the Gorges de la Loire, for the fifth consecutive year ! Wow !

Thanks to those who have been with us since the first edition, to those who are returning and to the newcomers who will be discovering our event :)

Like many events, we are affected by weather constraints, which should make us even more aware of how lucky we are to be able to practice our sport in such a beautiful site. Last year, the hydrological situation of the dam and the water level required to hold our event were uncertain right up to the end... This year, the bacteriological situation linked to algae and the heat is making us anxious. In regular contact with the ARS and with the positive results of the latest analyses, we are confident that our event will go ahead, even if risk 0 does not exist.

These repeated warnings, this necessary awareness, push us to continue our efforts to ensure that our SwimRun is an event as "green" as possible, and we thank you for joining us to make the place as clean (or even cleaner 😊) as it was when you arrived. We are passing through exceptional and protected sites, and we must leave a footprint as small as possible. Thank you for respecting the instructions when you cross the reserve.

Thanks to all our public and private partners, who support us by staying by our side for this new edition of the SRGL and who allow us to innovate each year to continue to make our event bigger. New race this year : the SRGL Backyard, which will be the first in France with an official timed format. We are looking forward to it ;)

From the Kids' to the Ultra race, via the Discovery, the Short, the Medium and the Long one, each event has been traced to offer you so much pleasure with different length of swim and run, elevation, type of trails and the beauty of the landscapes crossed!

You are more than 650 to be part of our races, thank you for your interest in our event and for your loyalty.

Finally, a big thanks to all the volunteers who will be there for you, on the water, on the roads to show you the way, on every food supplies, at the village, on the finish line...Without them, the race could not take place, so please make sure to give them your bigger smile ;)

Happy SRGL 2023, see you at the start and finish line! Enjoy !



ROMAIN

Race Director

SOMMAIRE

PRESENTATION	P.4
RACE INFORMATION	P.5
EVENT PROGRAM	P.5
THE RACES	
THE KIDS	P.6
THE DISCOVERY	P.7
THE SHORT	P.8
THE MEDIUM	P.9
THE LONG	P.11
THE ULTRA	P.13
WETSUIT RENTING	P.15
PRATICAL INFORMATIONS	P.15
REGULATIONS AND SAFETY RULES	P.15
FOOD SUPPLIES	P.16
SAFETY STATION	P.17
SIGNPOSTING	P.17
ACCESSIBILITY	P.19
PARTNERS	P.22

PRESENTATION OF THE EVENT

Swimruns are events with repeated swimming and running courses of at least three segments. The participants mainly run in pairs.

Swimruns are characterised by a format that leaves room for responsible creativity to the organizers and for the adaptation to the territory. Unlike triathlons, which have transition areas for changing clothes/equipment, swimrunners keep their clothes and equipment for the entire race. This means that they will have to swim with their shoes on and run in their neoprene suit (specific for this sport).

The Swimrun des Gorges de la Loire is composed of 7 different formats:

- The SRGL Kids: 1 km, for the young ones !
- The discovery: 6 km, with 4 transitions, perfect to discover this discipline.
- The short one: 12 km, with 8 transitions, perfect to get better.
- The medium one: 23 km, the format to have fun.
- The long one: 37 km, the format to discover the landscapes and exceed your limits.
- The ultra: 50 km, the ultimate event to become a legend of the SRGL!
- The SRGL backyard: new in 2022, this format is perfect for those who want to push themselves to the limit!

A real challenge for swimrun fans !

The event will take place on Saturday 10 September 2022 in Aurec-sur-Loire and Saint-Victor-sur-Loire. The starts will be given in Aurec-sur-Loire for the Ultra, Long and Medium races. The Discovery, the Short and the Backyard races will start at Saint Victor sur Loire.

[Here's some pictures of the 2021 edition of the Swimrun des Gorges de la Loire](#)



RACE INFORMATION

BIBDS WITHDRAWAL	EQUIPMENT REQUIRED	WELCOME PACK
<p>You will need to bring with you :</p> <ul style="list-style-type: none"> - your ID <p>(you can collect your teammate's bib by bringing his/her ID)</p> <p>When ? on Friday, September 8th at the SRGL Village on the beach of Saint-Victor-sur-Loire between 4pm and 7pm</p> <p>Pick up on D-day* at the SRGL Village on the beach of Saint-Victor-sur-Loire (see board below)</p>	<p>The mandatory equipment required is :</p> <ul style="list-style-type: none"> • A pair of swimming goggles • A wetsuit if the water temperature is below 16 degrees celcius • A swimming cap (provided by the organization) • A timing chip for each pair (provided by the organization) • A whistle 	<p>For each race, you will receive a "Welcome Pack" containing :</p> <ul style="list-style-type: none"> - 2 caps - 2 bibs - runners' gifts - 1 timing chip - 1 deposit bag**. <p>* Bibs and chips to be returned to the organization at the end of your event</p> <p>** Bag deposit system detailed on each course sheet..</p>

* No bib will given in Saint Paul en Cornillon

FULL PROGRAMME OF THE EVENT

BRIEFING :

Each briefing will be given before the start of each race on the start line.

THE RACES	WITHDRAWAL OF RACE NUMBERS	START
THE BACKYARD	6:00 am – 6:30 am	7:00 am in Saint-Victor-sur-Loire
THE ULTRA	6:00 am – 6:45 am	8:00 am in the water 7:00 : Boat from St Victor s/ Loire*.
THE LONG	6:00 am – 6:45 am	8:00 am in the water 7:00 : Boat from St Victor s/ Loire*.
THE MEDIUM	6:45 am – 8:15 am	9:30 am in Saint Paul en Cornillon 8:30 : Shuttle from St Victor s/ Loire**.
THE SHORT	8:30 am – 10:30 am	11:00 am in Saint-Victor-sur-Loire
THE DISCOVERY	8:30 am – 10:30 am	11:00 am in Saint-Victor-sur-Loire
THE KIDS	2:00 pm – 2:45 pm	3:00 pm in Saint-Victor-sur-Loire

* The start will be in the water. The transportation will be by boat from St Victor sur Loire to the start.

** Shuttle booking during registration (only online)

LES RACED

LA KIDS

Format gratuit et non chronométré !

Totale distance	Running
1,2 km	1,1 km (2 sections)
Positive elevation	Swimming
10 m	100 m (1 section)

SECTIONS	DISTANCES	CUT OFF
Run 1	400 m	No time limits
Swim 1	100 m	
Run 2	700 m	

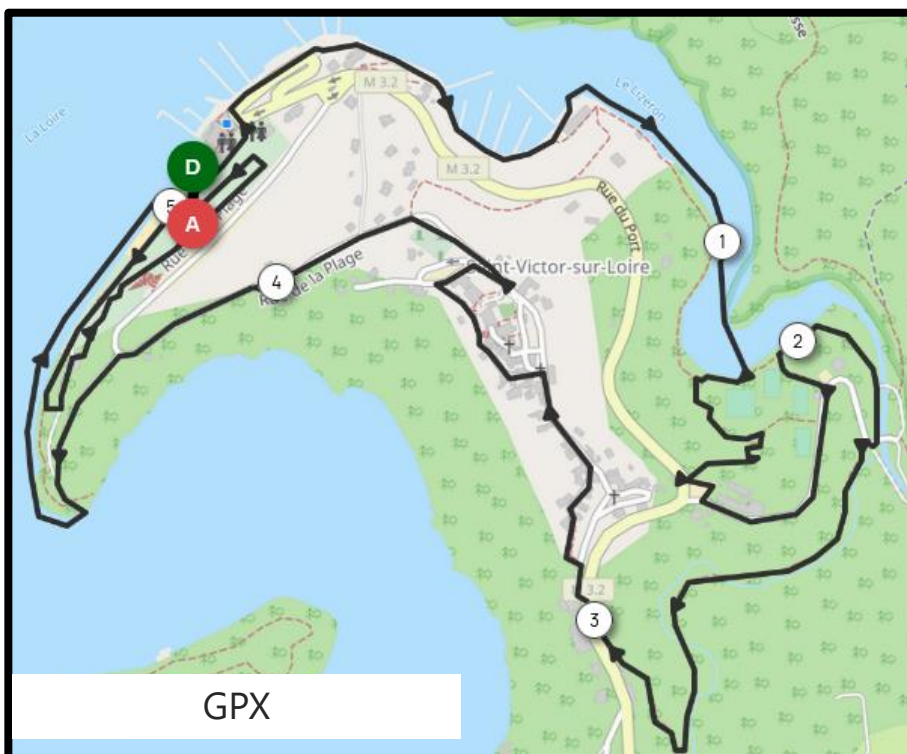


LA DÉCOUVERTE

Totale distance	Swimming Cap	Running
5,9 km		4,9 km (3 sections)
Positive elevation		Swimming
140 m		1 km (2 sections)

SECTIONS	DISTANCES	CUT OFF
Run 1	700 m	No time limits
Swim 1	500 m	
Run 2	3 300 m	
Swim 2	500 m	
Run 3	900 m	

Podium à partir de 13h45



DEPOSIT INFORMATION :

We will only accept car keys for deposit !

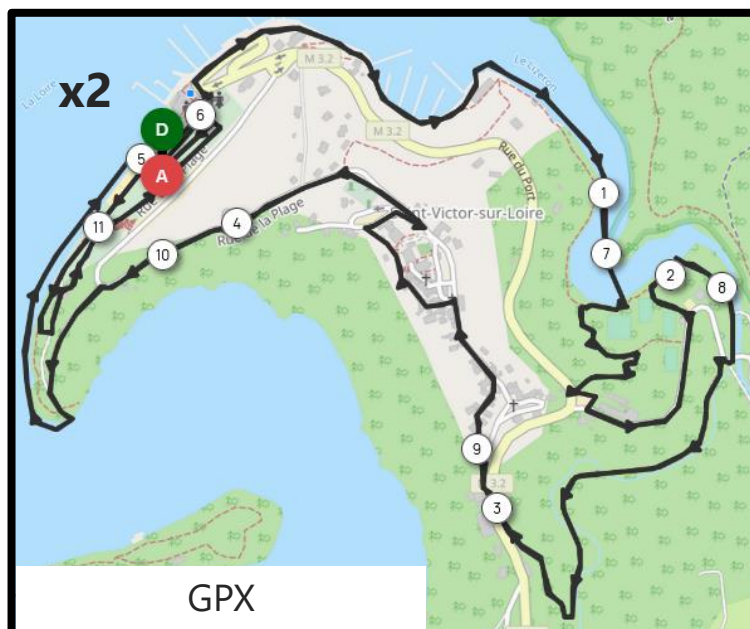
Please put your keys in **your runner's bag** (which will be numbered and therefore easily tracable at the end of the race). Any other bag than the one provided by the organization will not be accepted as a deposit bag.

LA COURTE

Totale distance	Swimming Cap	Running
11,8 km		9,8 km (5 sections)
Positive elevation		Swimming
280 m		2 km (4 sections)

SECTIONS	DISTANCES	CUT OFF
Run 1	700 m	No time limits
Swim 1	500 m	
Run 2	3 300 m	
Swim 2	500 m	
Run 3	1 600 m	
Swim 3	500 m	
Run 4	3 300 m	
Swim 4	500 m	
Run 5	900 m	

Podium à partir de 13h45




DEPOSIT INFORMATION :

We will only accept car keys for deposit !

Please put your keys in **your runner's bag** (which will be numbered and therefore easily tracable at the end of the race). Any other bag than the one provided by the organization will not be accepted as a deposit bag.

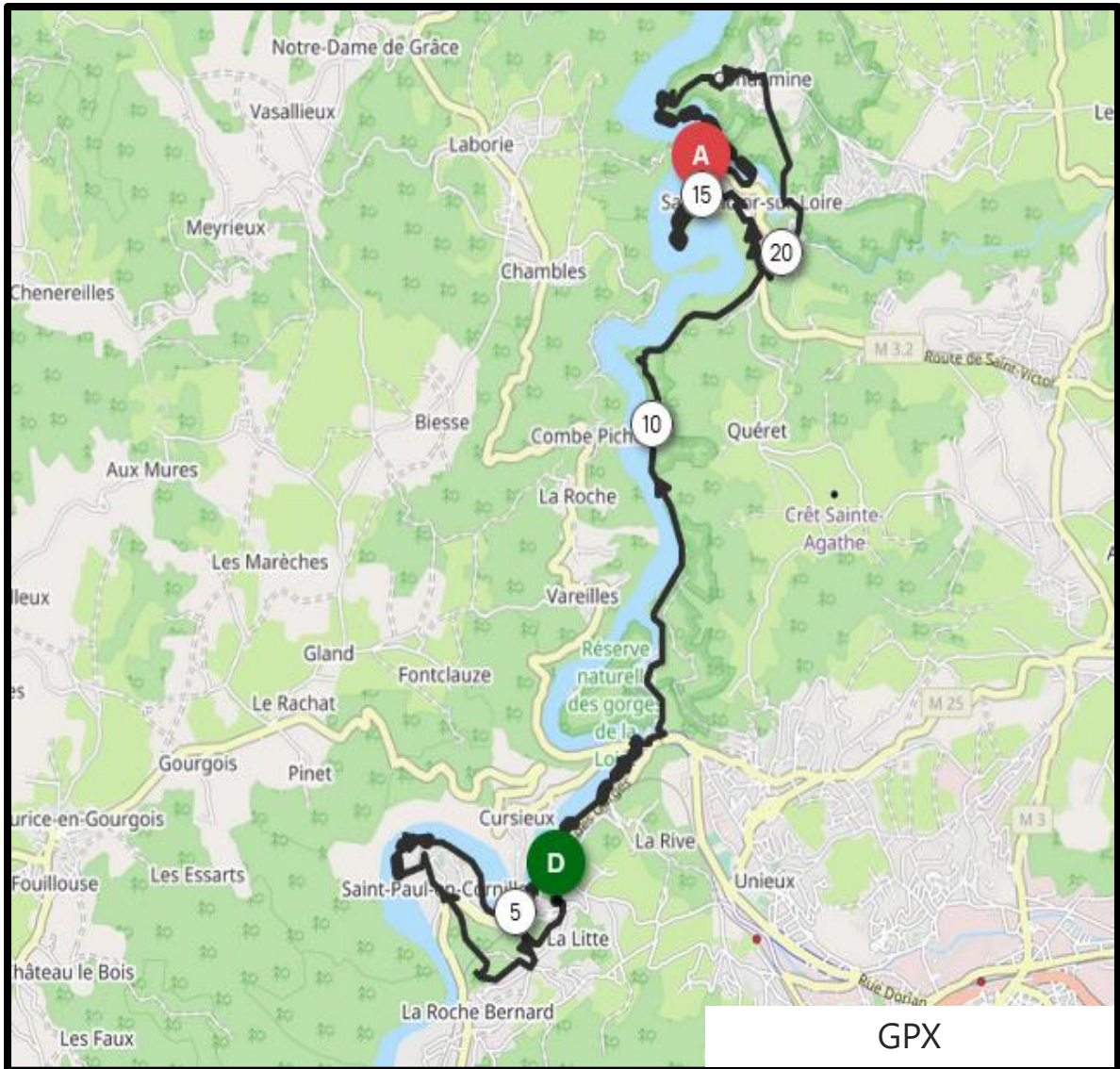
LA MOYENNE

Totale distance	Swimming Cap	Running
24,5 km		20,3 km (7 sections)
Positive elevation		Swimming
630 m		4,2 km (6 sections)

Podium à partir de 14h00

SECTIONS	DISTANCES	CUT OFF
Run 1	4 300 m	
Swim 1	500 m	
Run 2	1 100 m	
Swim 2	1 000 m	
Run 3	400 m	
Swim 3	500 m	
Run 4	6 900 m	
Swim 4	500 m	
Run 5	1 600 m	At the village SRGL : 1.30pm (15 km race)
Swim 5	1 200 m	
Run 6	5 000 m	
Swim 6	500 m	
Run 7	900 m	

LA MOYENNE



Regardless of our will, the start of this course was slightly relocated


DEPOSIT INFORMATION :

A bag for each duo will be provided by the organization when you collect your bib.

With this bag you can take a sweatshirt or jacket with you to the start area in Aurec-sur-Loire. All bags will be collected by the organization 10 minutes before start. You will find your bag at the end of your race in Saint-Victor-sur-Loire.

The bags must be returned to the organization ! Any team that has not returned its bag will be charged 10€ after the event.

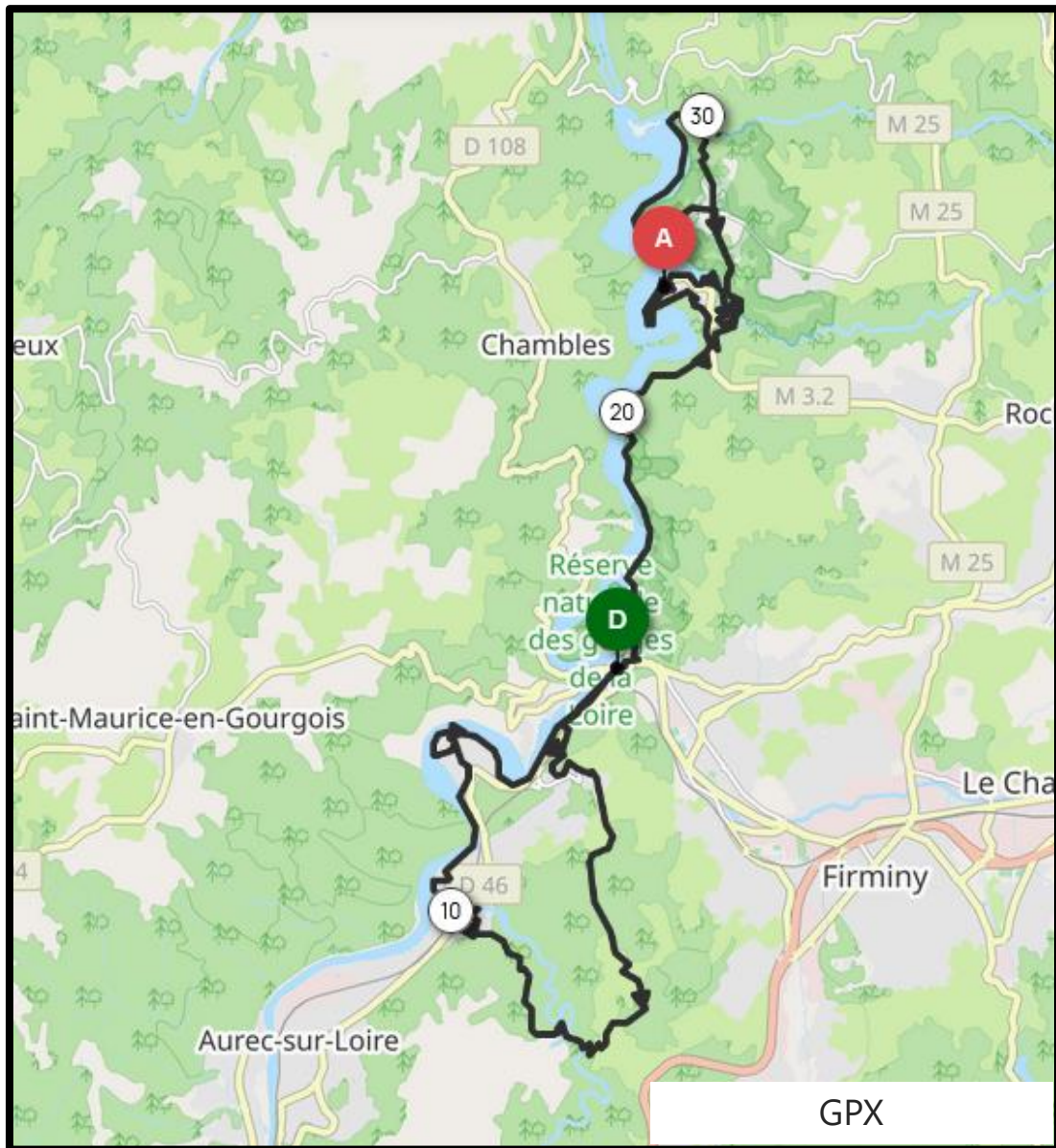
LA LONGUE

Totale distance	Swimming Cap	Running
38,4 km		31,4 km (9 sections)
Positive elevation		Swimming
1105 m		7 km (9 sections)

Podium à partir de 15h30

SECTIONS	DISTANCES	CUT OFF
Swim 1	700 m	
Run 1	10 200 m	
Swim 2	900 m	
Run 2	1000 m	
Swim 3	500 m	
Run 3	1 100 m	
Swim 4	1 000 m	
Run 4	400 m	
Swim 5	500 m	
Run 5	6 900 m	
Swim 6	500 m	At the village SRGL : 1pm (km 24,6)
Run 6	1 600 m	
Swim 7	500 m	Food stop Condamines : 1.45 (km 28,1)
Run 7	4 300 m	
Swim 8	1 900 m	
Run 8	5 000 m	
Swim 9	500 m	
Run 9	900 m	

LA LONGUE



DEPOSIT INFORMATION :

A bag for each duo will be provided by the organization when you collect your bib.

With this bag you can take a sweatshirt or jacket with you to the start area in Aurec-sur-Loire. All bags will be collected by the organization 10 minutes before start. You will find your bag at the end of your race in Saint-Victor-sur-Loire.

The bags must be returned to the organization ! Any team that has not returned its bag will be charged 10€ after the event.

WILDLIFE RESERVE INFORMATION :

At several points along your race, you will be in a wildlife reserve area. We ask you to be careful and not to step outside of the trails. Furthermore, if we have some rain the days before the race, we kindly ask you not to step on potential puddles between KM 28 and KM 31. Indeed, some protected animal species might be in there.

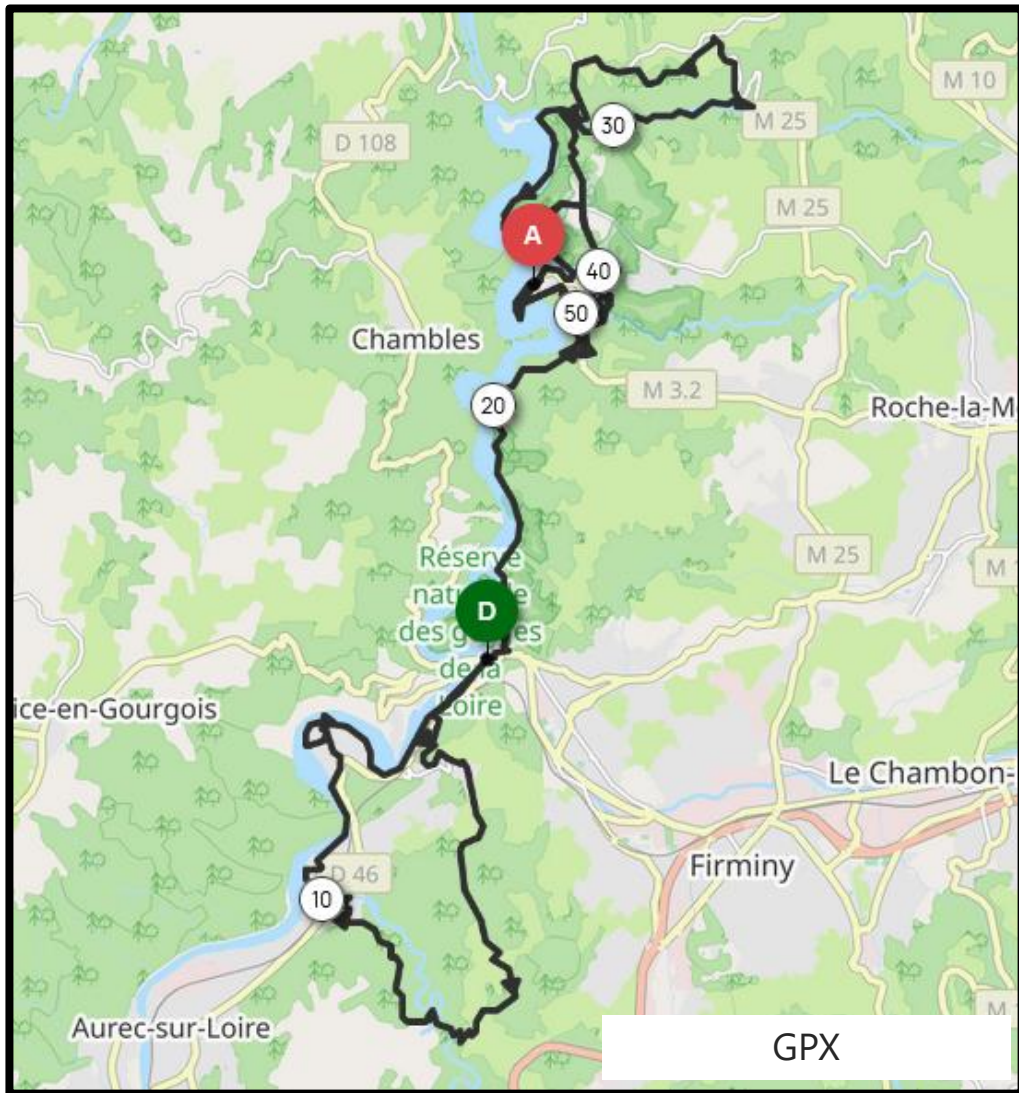
L'ULTRA

Totale distance	Swimming Cap	Running
52,6 km		43,9 km (11 sections)
Positive elevation		Swimming
1 500 m		8,7 km (11 sections)

Podium à partir de 17h00

SECTIONS	DISTANCES	CUT OFF
Swim 1	700 m	
Run 1	10 200 m	
Swim 2	900 m	
Run 2	1 000 m	
Swim 3	500 m	
Run 3	1 100 m	
Swim 4	1 000 m	
Run 4	400 m	
Swim 5	500 m	
Run 5	6 900 m	
Swim 6	500 m	At the village SRGL : 1pm (km 24,6)
Run 6	1 600 m	
Swim 7	500 m	Food stop Condamines : 1.45pm (km 28,1)
Run 7	10 200 m	
Swim 8	1 900 m	
Run 8	5 000 m	At the village SRGL : 4pm (km 44,3)
Swim 9	500 m	
Run 9	1 600 m	
Swim 10	1 200 m	
Run 10	5 000 m	
Swim 11	500 m	
Run 11	900 m	

L'ULTRA



DEPOSIT INFORMATION :

A bag for each duo will be provided by the organization when you collect your bib.

With this bag you can take a sweatshirt or jacket with you to the start area in Aurec-sur-Loire. All bags will be collected by the organization 10 minutes before start. You will find your bag at the end of your race in Saint-Victor-sur-Loire.

The bags must be returned to the organization ! Any team that has not returned its bag will be charged 10€ after the event.

WILDLIFE RESERVE INFORMATION :

At several points along your race, you will be in a wildlife reserve area. We ask you to be careful and not to step outside of the trails. Furthermore, if we have some rain the days before the race, we kindly ask you not to step on potential puddles between KM 28 and KM 31. Indeed, some protected animal species might be in there.

SUITS RENTAL

If you wish to rent a wetsuit for the event, you can book one on the website of our partner <http://www.swimrun-combinaison.fr/>.

Once on the website, you will be able to choose the brand of your choice (Zerod or Colting), depending on available stock.



Book online and pick up your wetsuit on the day of the race when you collect your bib ! A deposit cheque of 200€ will be requested. This will be returned to you after your race once you have returned the wetsuit to the organization.

PRACTICAL INFORMATION

GORGES DE LA LOIRE SWIMRUN VILLAGE :

Village opening : from 10 a.m. in Saint Victor-sur-Loire with refreshments, music, partner stands...

OTHER INFORMATION :

Parking places will be available at the departure area of Aurec sur Loire and Saint-Victor sur Loire (**limited places, carpool is recommended!**).

You will also find toilets.

Restaurants and bars will also be nearby in the village of Saint-Victor s/ Loire.

REGULATIONS AND SAFETY RULES

You can find the complete rules directly on our [website](#).

Here is a brief reminder of the main rules:

- Maximum distance of 15m in running and 5m in swimming
- Never leave your partner alone
- Assist another team in difficulty
- Respect the environment

REFRESHMENTS – FOOD SUPPLIES

Découverte	Courte	Moyenne	Longue	Ultra
KM 3,7 <i>Bourg de Saint-Victor</i>	KM 3,7 <i>Bourg de Saint-Victor</i>	KM 2,9 <i>Saint-Paul-en-Corn.</i>	KM 5,4 <i>Point d'eau</i>	KM 5,4 <i>Point d'eau</i>
	KM 9,6 <i>Bourg de Saint-Victor</i>	KM 7,1 <i>Pont du Pertuiset</i>	KM 12,3 <i>Saint-Paul-en-Corn.</i>	KM 12,3 <i>Saint-Paul-en-Corn.</i>
		KM 12,9 <i>Bourg de Saint-Victor</i>	KM 16,6 <i>Pont du Pertuiset</i>	KM 16,6 <i>Pont du Pertuiset</i>
		KM 18,3 <i>Condamine</i>	KM 22,3 <i>Bourg de Saint-Victor</i>	KM 22,3 <i>Bourg de Saint-Victor</i>
		KM 21,2 <i>Bourg de Saint-Victor</i>	KM 28,1 <i>Condamine</i>	KM 28,1 <i>Condamine</i>
			KM 33,2 <i>Condamine</i>	KM 39,2 <i>Condamine</i>
			KM 36,1 <i>Bourg de Saint-Victor</i>	KM 42,1 <i>Bourg de Saint-Victor</i>
				KM 47,5 <i>Condamine</i>

*** Warning : for runners of previous editions, the location of this food supplies has changed, it is now 500m further, in the heart of the village of Saint-Victor-sur-Loire.**

Each runner will have to present his or her own personal supply at the bib tent.

This will be numbered with your bib number. In case of littering on the trails, the duo will be excluded from the race.

Drinks and snacks will be available at the food supplies stops.



AID STATION

The security of our event will be ensured by the PROTECTION CIVILE based on the beach of Saint-Victor-sur-Loire and the UNITE D'INTERVENTION TOUT TERRAIN team mobile on all races (on the trails and on the water)

Please find phone numbers to contact in case of emergency:

UNITE D'INTERVENTION TOUT TERRAIN: **06 01 06 76 12**

If you can't reach UNITE D'INTERVENTION TOUT TERRAIN, please contact the emergency services directly: **112**

Please get in touch with the nearest volunteer (food supplies stations, flagman, etc.) to inform them of the emergency. The volunteer will be able to contact the emergency services directly.

During the swimming sections, lifeguard volunteers will be there to guide you and to help you if necessary. They will also be able to contact the emergency services in case of a problem.



SIGNPOST

You will find various signs on all routes/trails of the SRGL.

- Yellow pickets
- Directional yellow arrows + barrier tape (Departement de la Loire) on trails and roads
- Pink flags at the water entrance
- Banners at the water exit



* The race signpost (tape, signs, etc.) are removed directly after all competitors have passed..

RESPECT THE ENVIRONMENT

The Swimrun des Gorges de la Loire has obtained the sustainable triathlon label and the silver label for eco-responsible events in the AURA region!

Our event is part of a Sustainable Development approach through eco-responsible events!

It is important to practice our sport in an environmentally friendly way. In addition to your short passage on paths, roads and trails, you will also have to cross wildlife reserves areas, we ask you to respect the environment.

Please do not throw your rubbish on the ground and use the bins provided at the food supplies locations.



ACCESSIBILITY

SAINT-PAUL-EN-CORNILLON

PARCOURS M

START:

Base nautique de l'US Vigie Mouette
42240 Saint-Paul en Cornillon



Car Park :

- The Vigie Mouette car park will be reserved for the organization. For all participants not taking the shuttle set up from Saint-Victor-sur-Loire, you have the opportunity to park in the parking of the disco «Le Lido» at 65 route des gorges, 42240 Saint-Paul-en-Cornillon.

By road :

- From Saint-Etienne (35min) : Direction Firminy by N88 and follow « Saint-Paul-en-Cornillon ».
- From Lyon (1h10) : A47 then N88. Take the exit « Firminy ». Then follow « Saint-Paul-en-Cornillon ».
- From Clermont-Ferrand (1h50) : A72 then D201. Exit and take D3 « Roche-la-Molière ». Follow « Unieux » then « Saint-Paul-En-Cornillon».

By train and bus :

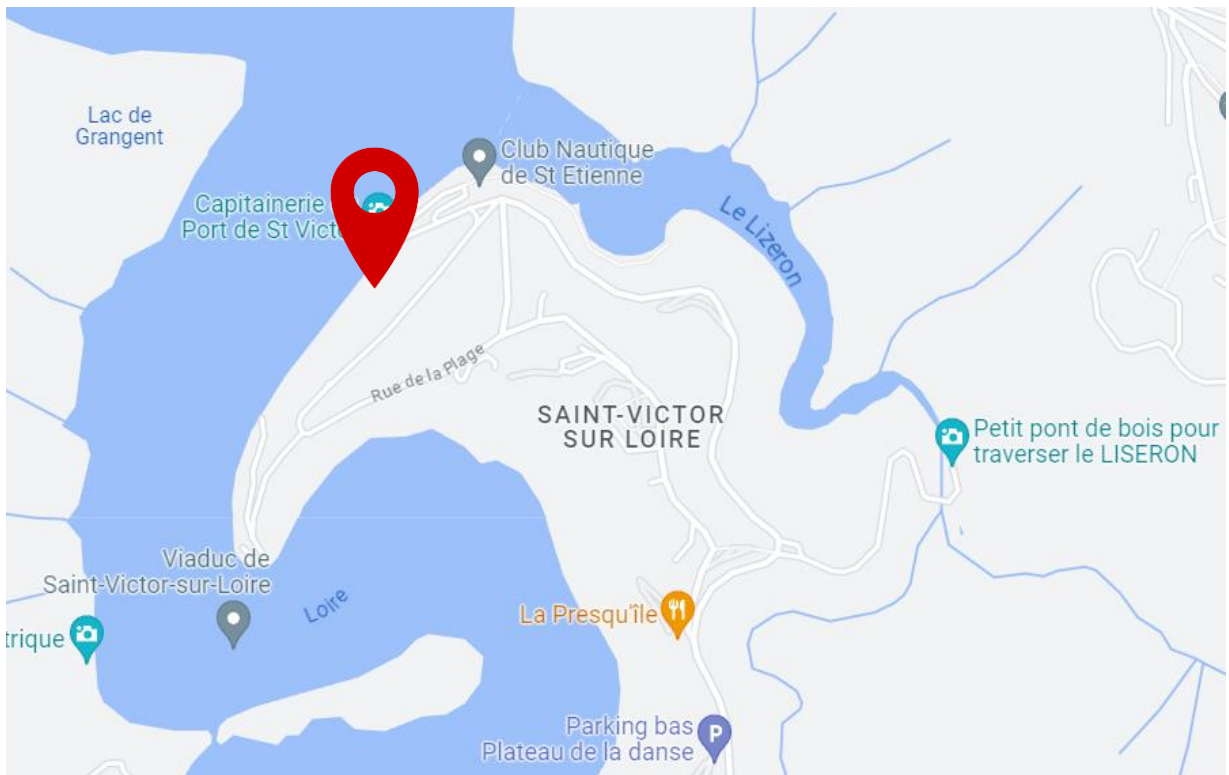
- Saint-Etienne Châteaureux train station then TER until Firminy train station then take the bus (line 34) to Saint Paul en Cornillon.

ACCESSIBILITY

SAINT-VICTOR-SUR-LOIRE

START :

St-Victor's beach
42230 Saint-Victor-sur-Loire



By road :

- From Saint-Etienne (25min) : Direction Roche-la-Molière the follow « Saint-Victor-sur-Loire ».
- From Lyon (1h20) : A47 then N88. Take D201 « Roanne / Clermont / Roche-la-Molière ». Pass by Roche-la-Molière and then follow « Saint-Victor-sur-Loire ».
- From Clermont-Ferrand (1h50) : A72 then D201. Exit and take D10 « Saint-Genest-Lerp » then pass by Roche-la-Molière and follow « Saint-Victor-sur-Loire ».

By train :

- Saint-Etienne Chateauxreux train station then take the bus (line 26, line 109).

WHERE DO YOU COME FROM ?



**37 DÉPARTEMENTS
ET 4 PAYS REPRÉSENTÉS**

This year, 37 french counties are represented at the Swimrun des Gorges de la Loire and 4 foreign countries : Germany, the Netherlands and Sweden !

PARTENAIRES

PARTENAIRE TITRE :



VILLES HOTES :



PARTENAIRES OFFICIELS :



FOURNISSEURS OFFICIELS :



MEDIAS OFFICIELS :



HEBERGEMENT OFFICIEL :



ILS NOUS SOUTIENNENT :



LES VALEURS DU SPORT



NOUS RENDENT PLUS FORT.

Comme Teddy, nous sommes persuadés que le sport est un formidable levier d'inclusion et de développement personnel. Le Crédit Agricole soutient partout en France ceux qui font vivre le sport et ses valeurs.

LE SPORT COMME
ECOLE DE LA VIE




ÉCOUTER VOIR

OPTIQUE MUTUALISTE

ZOGGS



**RETROUVEZ NOTRE STAND
VENDREDI ET SAMEDI POUR VOUS
ÉQUIPER EN LUNETTES DE NATATION
ET PROFITEZ DE 30% DE REMISE**



A 15 km de Saint-Just-Saint Rambert, depuis le château d'Essalois, le point de vue sur le barrage hydroélectrique EDF de Grangent est juste incroyable !
Face à vous : une retenue de 365 hectares d'eau.

LE SAVIEZ-VOUS ?

Au-delà de la production d'hydroélectricité, la 1ère des énergies renouvelables, le barrage-usine EDF de Grangent garantit un débit régulier dans la rivière pour l'alimentation en eau potable et pour l'irrigation. Sa retenue est maintenue à un niveau maximum sur la période estivale en accord avec les organismes d'Etat pour permettre aux riverains comme aux touristes d'accéder au plan d'eau.

ATTENTION

Même si le lieu est attractif pour vous, notamment sportifs, il n'en reste pas moins dangereux :

- une interdiction d'accès au lit de la rivière et aux berges est en vigueur sur 50 mètres en amont et sur 250 mètres en aval du barrage.
- une zone interdite à la navigation et à la baignade est délimitée par des bouées à 180 mètres en amont du barrage.

Hé OUI ! Une usine hydroélectrique telle que Grangent peut démarrer, à tout instant, en quelques secondes seulement, pour répondre aux pics de consommation d'électricité nationale. Cela peut provoquer des variations rapides de niveau d'eau et de débit en aval du barrage.

Respectez bien la signalisation aussi bien sur l'eau qu'aux abords du barrage

FICHE DE PRESENTATION DU SITE NATURA 2000 « Gorges de la Loire », FR8212014



- Zone de Protection Spéciale (ZPS)
- Surface du site: 2505 ha
- Président du Comité de Pilotage: M. FAYOL-NOIRETERRE
- Structure opératrice: Syndicat Mixte d'Aménagement des Gorges de la Loire
- Le DocOb ZPS a été rédigé par CE3E et fut validé le 25 février 2004. Une mise à jour de ce DocOb est en cours en accord avec celui de la SIC associée.

Le programme Natura 2000 en bref...

Natura 2000 vise à la protection des espèces et des habitats d'intérêt communautaire en s'appuyant sur les activités humaines comme outils de gestion et de sauvegarde du patrimoine naturel. La France a choisi d'appliquer Natura 2000 dans une démarche concertée, basée sur le principe du volontariat et de la contractualisation. Les acteurs locaux sont donc pleinement intégrés au processus, en pilotant l'élaboration du Document d'Objectif (DOCOB), puis son animation. Il constitue le document de référence, sans limitation de durée de vie, qui vise à définir les objectifs de conservation des habitats et espèces ainsi que les actions de gestion à mener, après une phase de diagnostic des enjeux écologiques et humains.

Ces actions se déclinent principalement avec les outils que sont: les contrats Natura 2000 et les chartes Natura 2000.

L'objet de cette fiche est de présenter les principaux éléments du DOCOB, sachant que ce dernier est disponible en mairie, ou auprès de l'opérateur Natura 2000, et téléchargeable sur internet.

• Les enjeux de biodiversité:

Les Gorges de la Loire sont composées d'une mosaïque de milieux variés qui abritent une avifaune exceptionnelle. La fermeture progressive des milieux et sa fréquentation importante sont autant de menaces potentielles pour la survie de certaines espèces d'oiseaux menacées au niveau national. La cohabitation entre l'utilisation du territoire et sa protection est un enjeu majeur de ce site.

Le tableau ci-dessous présente les espèces d'oiseaux d'intérêt communautaires principaux. La liste n'est pas exhaustive mais privilégie ceux porteurs d'enjeux forts.

Tous les éléments et enjeux, même minoritaires sur le site sont à connaître et considérer avant d'effectuer toute perturbation sur le milieu (construction, aménagement...).

Oiseaux	Code Natura 2000	État de conservation de l'espèce	Taille de la population	Menaces potentielles
Alouette lulu	A246	MAUVAIS		Fermeture progressive et uniformisation des milieux. Fauche précoce.
Autour des palombes	A085	MAUVAIS	1 à 2 couples	La fermeture des zones de chasse et le dérangement par travaux forestiers et fréquentation touristique
Bondrée apivore	A072	MAUVAIS	3 à 4 couples	La fermeture des zones de chasse et le dérangement par travaux forestiers et fréquentation touristique
Buse variable	A087	BON	4 à 11 couples	Mosaïque de milieux favorable à cette espèce
Circaète Jean-le-Blanc	A080	MOYEN	0 à 2 couples	Population de faible effectif mais qui semble se maintenir
Engoulevent d'Europe	A224	BON		Maintien de la population par mosaïque de milieux
Épervier d'Europe	A086	MAUVAIS	1 à 5 couples	La fermeture des zones de chasse et le dérangement par travaux forestiers et fréquentation touristique
Faucon crécerelle	A096	MOYEN	7 à 10 couples	La fermeture des zones de chasse et le dérangement par travaux forestiers et fréquentation touristique
Faucon hobereau	A099	MOYEN	0 à 3 couples	La fermeture des zones de chasse et le dérangement par travaux forestiers et fréquentation touristique
Faucon pèlerin	A103	MAUVAIS	0 (Hors site)	La fermeture des zones de chasse et le dérangement par travaux forestiers et fréquentation touristique
Grand Duc d'Europe	A215	BON	8 à 9 couples	Dérangement à proximité des nids des oiseaux
Milan noir	A073	BON	16 à 28 couples	Milieux forestiers favorables pour cette espèce
Milan royal	A074	MAUVAIS	0 (Hors site)	Chasse, braconnage, empoisonnement, fermeture des milieux et intensification agricole
Pic noir	A236	Information insuffisante		Travaux forestiers et fréquentation du site
Pie Grièche écorcheur	A338	BON		Fréquentation du site et disparition des haies. Fermeture et uniformisation des milieux.

Au total:
13 espèces d'intérêt communautaires dont 1 prioritaire (*).

• Les enjeux socio-économiques :

La connaissance des activités humaines qui occupent le site Natura 2000 et leurs enjeux est indispensable pour en comprendre sa dynamique. Ces usages structurent le territoire et façonnent les milieux sur lesquels ils interviennent. Il est nécessaire de veiller à leur intégration durable sur le site et d'en étudier les impacts sur les habitats et espèces patrimoniales présentes. Cela permettra d'agir de la manière la plus adaptée en exploitant si possible ces activités comme outils de conservation de la biodiversité.

Activités/usages	Proportion concernée sur le site	Type	Enjeux socio-économiques
Usages de l'eau			
Alimentation en eau potable	6 réservoirs, 2 stations de pompage, 1 station d'épuration et 1 station de qualité des eaux		Ville importante aux abords du fleuve, augmentation des besoins
Activités touristiques et de loisirs			
Chasse	1 ACCA, 6 chasses communales, 9 chasses privées et 1 GIC	Gibier à poil et à plume	Sensibilisation, et gestion partagée des milieux
Pêche	3 AAPPMA, 1 réserve de pêche du domaine public et 2 issues d'un règlement intérieur	Pêche des camassiers, des cyprinidés, des nuisibles et à la carpe	Gestion des populations, création de zones de frayères.
Loisirs et tourisme	Une centaine de kilomètres de sentiers de randonnées, 6 sites d'escalade, une piste d'aéromodélisme, deux sites d'activités nautiques	Randonnée, nautisme, restauration et hôtellerie	Gestion de la fréquentation et sensibilisation
Activités industrielles	Principalement sur Unieux et Saint-Just-Saint-Rambert	Station d'épuration du Pertuiset et Usine hydroélectrique de Grangent	Création de frayères, lutte contre la pollution et les espèces invasives

• Les objectifs principaux pour la préservation des zones à enjeux :

Au croisement de ces enjeux autant écologiques que humains, des objectifs de conservation et/ou de restaurations adaptés dans le but de préserver les habitats et espèces d'intérêt communautaires sont identifiés :

Sur ce site, les habitats liés aux milieux ouverts comme les pelouses sèches et les landes sèches européennes présentent un enjeu de conservation fort. Les habitats forestiers, plus abondants étant moins menacés à court terme. Concernant les espèces, les oiseaux nicheurs et migrateurs présentent également un enjeu de conservation particulièrement important du fait de la dégradation de leurs habitats et de la fermeture des milieux.

Pour chaque objectif sont déclinés une liste d'actions concrètes à mettre en œuvre pour gérer les milieux. Il s'agit d'élaborer un plan d'action qui comprend la rédaction des propositions de gestion, des modalités financières et de suivi des mesures.

Objectifs principaux	Espèces d'IC visées	Exemples de mesures de gestion	Possibilité de Contrat/ charte Natura 2000
Promouvoir une gestion raisonnée des milieux ouverts	Pie-Grièche écorcheur, Alouette lulu, Engoulevent d'Europe	Réouverture des pelouses sèches à forte valeur patrimoniale	X
Maintenir et encourager la mise en place de milieux intermédiaires		Restauration et entretien des vergers anciens	X
Développer et protéger les corridors écologiques nécessaires au développement de la microfaune	Pie-Grièche écorcheur, Milan royal, l'Épervier d'Europe, le Faucon crécerelle	Restauration ou mise en place de haies, d'alignement d'arbres...	X
Préserver et réhabiliter la fonctionnalité des ripisylves et des zones humides connexes	Martin pêcheur d'Europe (qui fréquente le site)	Réhabilitation et recréation de forêts alluviales	X
Promouvoir une gestion forestière favorisant la biodiversité	Pic Noir	Amélioration de la structure des peuplements forestiers en faveur des espèces nicheuses	X
Veille environnementale et mise en place du suivi	Toutes les espèces	Réalisation de suivis prospectifs complémentaires et mettre en place des mesures de gestion adaptées	
Informier, communiquer et sensibiliser le grand public et les acteurs locaux sur les enjeux du site	Toutes les espèces	Mise en place des outils de communication à destination du grand public (ex : Guide des espèces et des milieux caractéristique des Gorges de la Loire)	X

Pour en savoir plus...

Contacts :

- Animateur Natura 2000 :
- DDT de la Loire : 43, avenue de la Libération-BP90509, 42007 Saint-Etienne
Tel : 0477438000, e-mail : 3dt-sef-pncv@loire.gouv.fr
- DREAL Rhône-Alpes : 208 bis rue Garibaldi, 69422 Lyon Cedex03
Carole Ray-Barman, Tel : 0437483679,
e-mail : Carole.RAY-BARMAN@developpement-durable.gouv.fr

Sources d'information :

- Site du MEEDDM : www.developpement-durable.gouv.fr
- Site de la DREAL RA : www.rhone-alpes.developpement-durable.gouv.fr
- Site de la DDT : www.loire.equipement.gouv.fr
- DOCOB en ligne :
- Site du Portail Natura 2000 : www.natura2000.fr

Conception: DDT 42-
Bérengrère DURET

Crédits photographiques:
SMAGL, LPO Loire et
Auvergne, Oisraux nat



SEE YOU ON SATURDAY



www.srgl.fr

communication@srgl.fr

