



ROADBOOK 2023

MOT DU DIRECTEUR DE COURSE

Cher(e) SwimRunner.euse

Quel plaisir de vous retrouver sur le site des Gorges de la Loire, pour la cinquième année consécutive. 5 ans..déjà...Merci aux fidèles qui sont présents depuis la première édition, a ceux qui reviennent et aux nouveaux qui vont découvrir notre épreuve :)

Comme beaucoup d'épreuves, nous sommes impactés par les contraintes météorologiques que nous subissons et qui doivent nous faire prendre conscience encore plus de la chance que nous avons de pouvoir pratiquer notre sport dans un cadre si somptueux. L'année dernière, la situation hydrologique du barrage et le niveau d'eau adéquat pour la tenue de notre événement étaient incertains jusqu'au bout...Cette année la situation bactériologique liée aux algues et à la chaleur nous crée des sueurs froides. En lien régulier avec l'ARS et les résultats positifs des dernières analyses, nous sommes confiants sur la tenue de notre épreuve même si le risque 0 n'existe pas.

Ces alertes répétées, cette prise de conscience nécessaire, nous poussent à continuer nos efforts pour faire en sorte que notre SwimRun soit un événement le plus « vert » possible et nous vous remercions de vous associer à nos côtés pour rendre le site de notre épreuve aussi propre (voir plus 😊) qu'à votre arrivée.

Nous traversons des sites exceptionnels, protégés et nous devons laisser une empreinte de notre passage la plus faible possible. Merci de respecter aux mieux les consignes lors de la traversée de la réserve.

Merci également à l'ensemble de nos partenaires publics ou privés, qui nous soutiennent en restant à nos côtés sur cette nouvelle édition du SRGL et qui nous permettent chaque année d'innover pour continuer à faire grandir notre épreuve. L'innovation de cette année, la remontée de la Loire en bateau hybride pour les concurrents de la Longue et de L'ultra pour un départ du bateau...On a hâte de vivre ça !!

De la Kids à L'ultra, en passant par la Découverte, la Courte, la Moyenne et la Longue, chaque épreuve a été tracée pour vous permettre de prendre un maximum de plaisir en variant les longueurs de nage et de course, le dénivelé, le type de chemin et la beauté des paysages traversés !

Vous êtes près de 650 à prendre le départ de nos épreuves, merci de l'intérêt que vous portez à notre événement et de votre fidélité.

Enfin, un grand merci à l'ensemble des bénévoles qui nous accompagnent sur l'eau, aux points stratégiques, aux ravitaillements, aux départs / arrivées... Sans eux la course ne pourrait pas avoir lieu, merci de leur réserver un sourire, un geste, un merci.

Bon SRGL 2023, rdv sur la ligne de départ / arrivée !



ROMAIN

Directeur de course

SOMMAIRE

PRÉSENTATION DE L'ÉVÉNEMENT	P.4
INFORMATIONS DE COURSE	P.5
PROGRAMME COMPLET	P.5
LES PARCOURS	
LA KIDS	P.6
LA DÉCOUVERTE	P.7
LA COURTE	P.8
LA MOYENNE	P.9
LA LONGUE	P.11
L'ULTRA	P.13
LOCATION COMBINAISONS	P.15
LES INFORMATIONS PRATIQUES	P.15
RÈGLEMENT ET RÈGLES DE SÉCURITÉ	P.15
LES RAVITAILLEMENTS	P.16
PC SÉCURITÉ	P.17
SIGNALÉTIQUE	P.17
RESPECT DE L'ENVIRONNEMENT	P.18
ACCESSIBILITÉ	P.19
PARTENAIRES	P.22
SITE NATURA 2000	P.26 -27

PRESENTATION DE L'EVENEMENT

Les Swimrun sont des manifestations enchaînant des portions de natation et de course à pied répétées, d'un minimum de trois segments. Les participants effectuent la course principalement en binôme.

Les Swimrun sont caractérisés par un format laissant place à la créativité responsable des organisateurs et à l'adaptation au territoire. A la différence du triathlon qui possède des aires de transition permettant de changer de tenue/matériel, les swimrunners conservent leur tenue et leur matériel sur l'ensemble du parcours. C'est à dire qu'ils vont nager avec leurs chaussures et courir avec leur combinaison néoprène (spécifique à la pratique).

Le Swimrun des Gorges de la Loire se compose en 7 formats différents :

- La SRGL Kids : 1,2 km, pour les plus jeunes !
- La découverte : 5,9 km, avec quatre transitions, parfait pour découvrir cette discipline.
- La courte : 11,8 km, avec huit transitions, idéal pour progresser dans le sport.
- La moyenne : 23,4 km, le format pour se faire plaisir.
- La longue : 38,4 km, la formule pour découvrir au mieux le site et dépasser ses limites.
- L'ultra : 52,6 km, l'épreuve ultime pour entrer dans la légende du SRGL !
- La SRGL backyard : ce format est parfait pour une recherche de dépassement de soi !

Un vrai challenge pour les passionnés de Swimrun !

L'événement se déroulera le **samedi 09 septembre 2023** à Saint-Paul-en-Cornillon et Saint-Victor-sur-Loire. Les départs seront donnés à Saint-Paul-en-Cornillon pour le parcours de l'Ultra, de la Longue et de la Moyenne. Ils seront donnés à Saint Victor-sur-Loire pour le parcours de la Découverte, de la Courte et de la Backyard.

[Retour en image sur l'édition 2022 du Swimrun des Gorges de la Loire](#)



INFORMATIONS COURSE

RETRAIT DES DOSSARDS	MATERIEL REQUIS	WELCOME PACK
<p>Vous devrez obligatoirement être munis de :</p> <ul style="list-style-type: none"> - votre pièce d'identité <p><i>(vous pouvez retirer le dossard de votre coéquipier en vous munissant de sa pièce d'identité)</i></p> <p>Retrait vendredi 8 septembre au Village du SRGL sur la plage de Saint-Victor-sur-Loire entre 16h00 et 19h00</p> <p>Retrait Jour J* au village du SRGL sur la plage de Saint-Victor-sur-Loire (voir tableau ci-dessous)</p>	<p>Le matériel obligatoire requis est :</p> <ul style="list-style-type: none"> • Une paire de lunettes de natation • Une combinaison isotherme si la température de l'eau est inférieure à 16 degrés • Un bonnet de bain (fournis par l'organisation) • Une puce de chronométrage par binôme (fourni par l'organisation) • Un sifflet 	<p>Pour chaque course, vous recevrez un "Welcome Pack" contenant :</p> <ul style="list-style-type: none"> - 1 bonnet /pers. - 1 chasuble /pers. * - cadeaux coureurs - 1 puce de chronométrage* - 1 sac consigne** <p><i>* Chasubles et puces à retourner à l'organisation à la fin de votre épreuve</i> <i>** Système de sac consigne détaillé sur chacune des fiches parcours.</i></p>

** Aucun retrait de dossard ne sera possible à Saint Paul en Cornillon !*

TEMPÉRATURE DE L'EAU :

Saint Paul en Cornillon entre 18° et 20° / Saint Victor sur Loire entre 21° et 23°

PROGRAMME COMPLET DE L'ÉVÉNEMENT

BRIEFING :

Le brief coureur sera donné avant chaque début de course sur la ligne de départ.

LES COURSES	RETRAIT DES DOSSARDS VENDREDI 8/09	RETRAIT DES DOSSARDS SAMEDI 9/09	DEPART
LA BACKYARD	16h00 – 19H00	5h30 – 6h30	7h00 à Saint-Victor-sur-Loire
L'ULTRA	16h00 – 19H00	6h00 – 6h45	8h00 au pont du Pertuiset 7h00 : Bateau au départ de St Victor s/ Loire*
LA LONGUE	16h00 – 19H00	6h00 – 6h45	8h00 au pont du Pertuiset 7h00 : Bateau au départ de St Victor s/ Loire*
LA MOYENNE	16h00 – 19H00	6h45 – 8h15	9h30 à Saint-Paul-en-Cornillon 8h30 : Navette au départ de St Victor s/ Loire**
LA COURTE	16h00 – 19H00	8h30 – 10h30	11h00 à Saint-Victor-sur-Loire
LA DÉCOUVERTE	16h00 – 19H00	8h30 – 10h30	11h00 à Saint-Victor-sur-Loire
LA KIDS	16h00 – 19H00	14h00 – 14h45	15h00 à Saint-Victor-sur-Loire

*Navette en bateau incluse dans l'inscription (obligatoire).

**Navette sur réservation au moment de l'inscription.

LES PARCOURS

LA KIDS

Format gratuit et non chronométré !


Il est encore temps d'inscrire votre/vos enfant(s) : [INSCRIPTION](#)

Distance totale	Course à pied
1,2 km	1,1 km (2 sections)
D +	Natation
10 m	100 m (1 section)

SECTIONS	DISTANCES	BARRIERES HORAIRE
Run 1	400 m	Pas de barrières horaires
Swim 1	100 m	
Run 2	700 m	



LA DÉCOUVERTE

Distance totale	BONNET	Course à pied
5,9 km		4,9 km (3 sections)
D +		Natation
140 m		1 km (2 sections)

SECTIONS	DISTANCES	BARRIERES HORAIRES
Run 1	700 m	Pas de barrières horaires
Swim 1	500 m	
Run 2	3 300 m	
Swim 2	500 m	
Run 3	900 m	


Podium à partir de 13h45



INFO CONSIGNES :

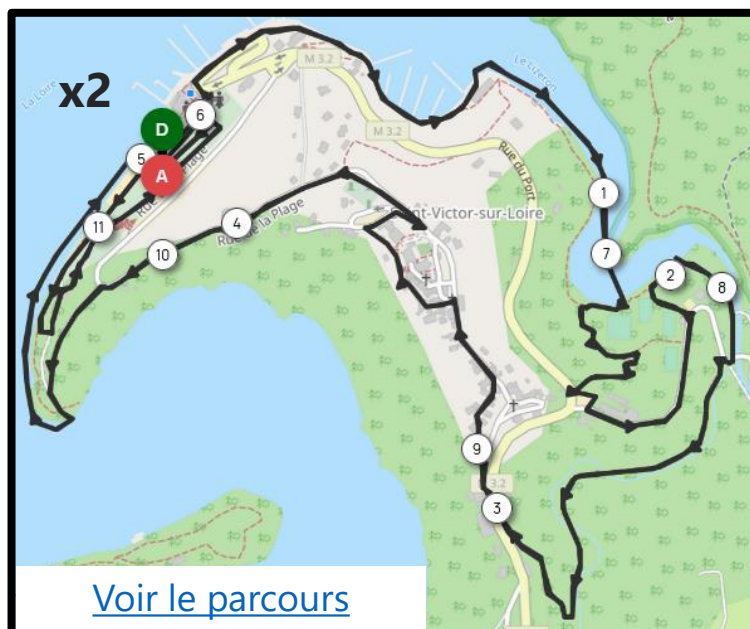
Nous acceptons uniquement les **clés de voitures en consigne** ! Celles-ci seront à **déposer dans votre enveloppe coureur** (qui sera numérotée et donc facilement récupérable en fin de course). Tout sac différent du sac que l'organisation vous aura fourni ne sera pas accepté en consigne.

LA COURTE

Distance totale	BONNET	Course à pied
11,8 km		9,8 km (5 sections)
D +		Natation
280 m		2 km (4 sections)

SECTIONS	DISTANCES	BARRIERES HORAIRES
Run 1	700 m	Pas de barrières horaires
Swim 1	500 m	
Run 2	3 300 m	
Swim 2	500 m	
Run 3	1 600 m	
Swim 3	500 m	
Run 4	3 300 m	
Swim 4	500 m	
Run 5	900 m	


Podium à partir de 13h45



INFO CONSIGNES :

Nous acceptons uniquement les **clés de voitures en consigne** ! Celles-ci seront à **déposer dans votre enveloppe coureur** (qui sera numérotée et donc facilement récupérable en fin de course). Tout sac différent du sac que l'organisation vous aura fourni ne sera pas accepté en consigne.

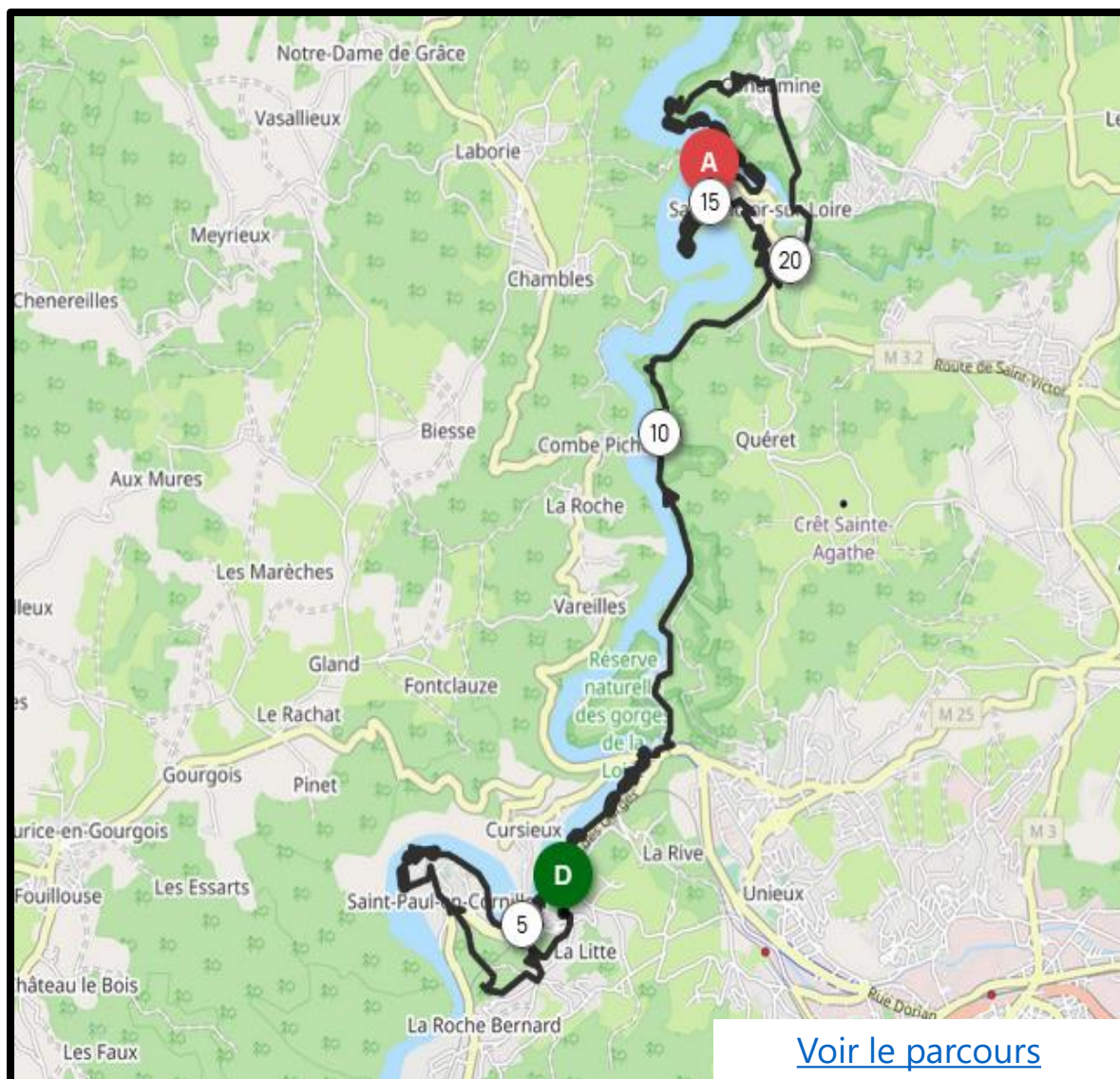
LA MOYENNE

Distance totale	BONNET	Course à pied
24,5 km		20,3 km (7 sections)
D +		Natation
630 m		4,2 km (6 sections)

Podium à partir de 14h00

SECTIONS	DISTANCES	BARRIERES HORAIRES	
Run 1	4 300 m		
Swim 1	500 m		
Run 2	1 100 m		
Swim 2	1 000 m		
Run 3	400 m		
Swim 3	500 m		
Run 4	6 900 m		
Swim 4	500 m		
Run 5	1 600 m		Passage au village : 13h30 (15 km de course)
Swim 5	1 200 m		
Run 6	5 000 m		
Swim 6	500 m		
Run 7	900 m		

LA MOYENNE



Indépendamment de notre volonté, le départ de ce parcours a été légèrement délocalisé.


INFO CONSIGNES :

Un sac consigne par binôme sera fourni par l'organisation lors du retrait des dossiers.

Grâce à ce sac, vous pourrez prendre avec vous un pull ou une veste sur la zone de départ à Saint-Paul-en-Cornillon. L'ensemble des sacs sera récupéré par l'organisation 10 minutes avant le départ. Vous les retrouverez à l'arrivée à Saint-Victor-sur-Loire.

Les sacs consignes sont devront impérativement être rendus à l'organisation ! Toute équipe n'ayant pas rendu son sac se verra facturer la somme de 10€ à la suite de l'événement.

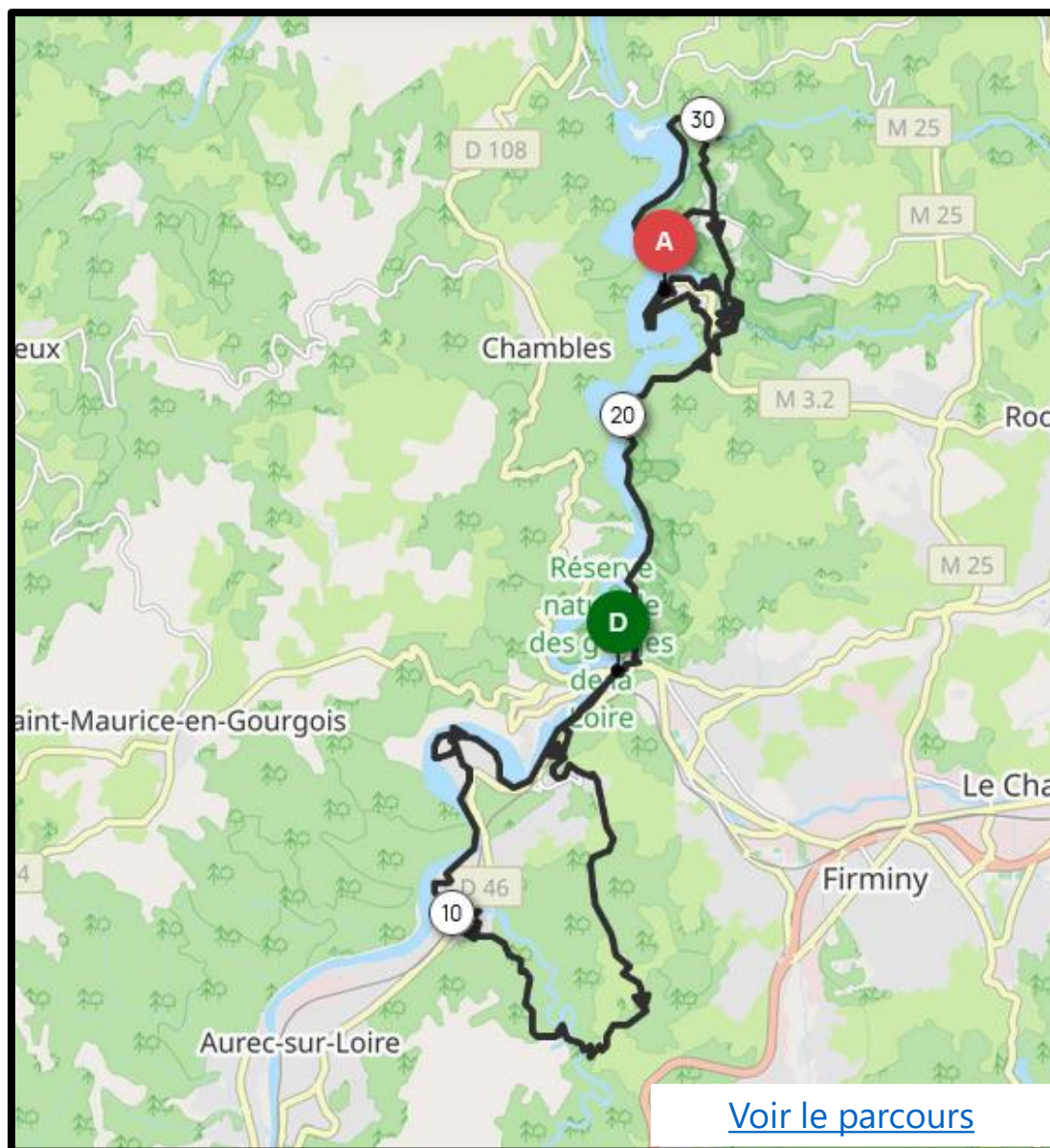
LA LONGUE

Distance totale	BONNET	Course à pied
38,4 km		31,4 km (9 sections)
D +		Natation
1105 m		7 km (9 sections)

Podium à partir de 15h30

SECTIONS	DISTANCES	BARRIERES HORAIRES
Swim 1	700 m	
Run 1	10 200 m	
Swim 2	900 m	
Run 2	1000 m	
Swim 3	500 m	
Run 3	1 100 m	
Swim 4	1 000 m	
Run 4	400 m	
Swim 5	500 m	
Run 5	6 900 m	Ravito Pont du Pertuiset : 12h00 (km 16,6)
Swim 6	500 m	Passage village SRGL : 13h00 (km 24,6)
Run 6	1 600 m	
Swim 7	500 m	Ravito Condamines : 13h45 (km 28,1)
Run 7	4 300 m	
Swim 8	1 900 m	
Run 8	5 000 m	
Swim 9	500 m	
Run 9	900 m	

LA LONGUE



INFO CONSIGNES :

Un sac consigne par binôme sera fourni par l'organisation lors du retrait des dossards.


Grâce à ce sac vous pourrez prendre avec vous un pull ou une veste sur le bateau jusqu'à la zone de départ au niveau du Pont du Pertuiset. L'ensemble des sacs seront récupérés sur le bateau par l'organisation 10 minutes avant le départ. Vous les retrouverez à l'arrivée à Saint-Victor-sur-Loire.

Les sacs consignés doivent impérativement être rendus à l'organisation ! Toute équipe n'ayant pas rendu son sac se verra facturer la somme de 10€ à la suite de l'événement.

INFO RESERVE NATURELLE :

A plusieurs reprises sur le parcours, vous serez en zone de réserve naturelle. Nous vous demandons d'être particulièrement vigilant à bien suivre les sentiers et ne pas vous en écarter. De plus, s'il a plu les jours précédents la course, nous vous demandons de ne pas courir dans les potentielles flaques d'eau entre le KM 28 et le KM 30, où certaines espèces animales peuvent se réfugier.

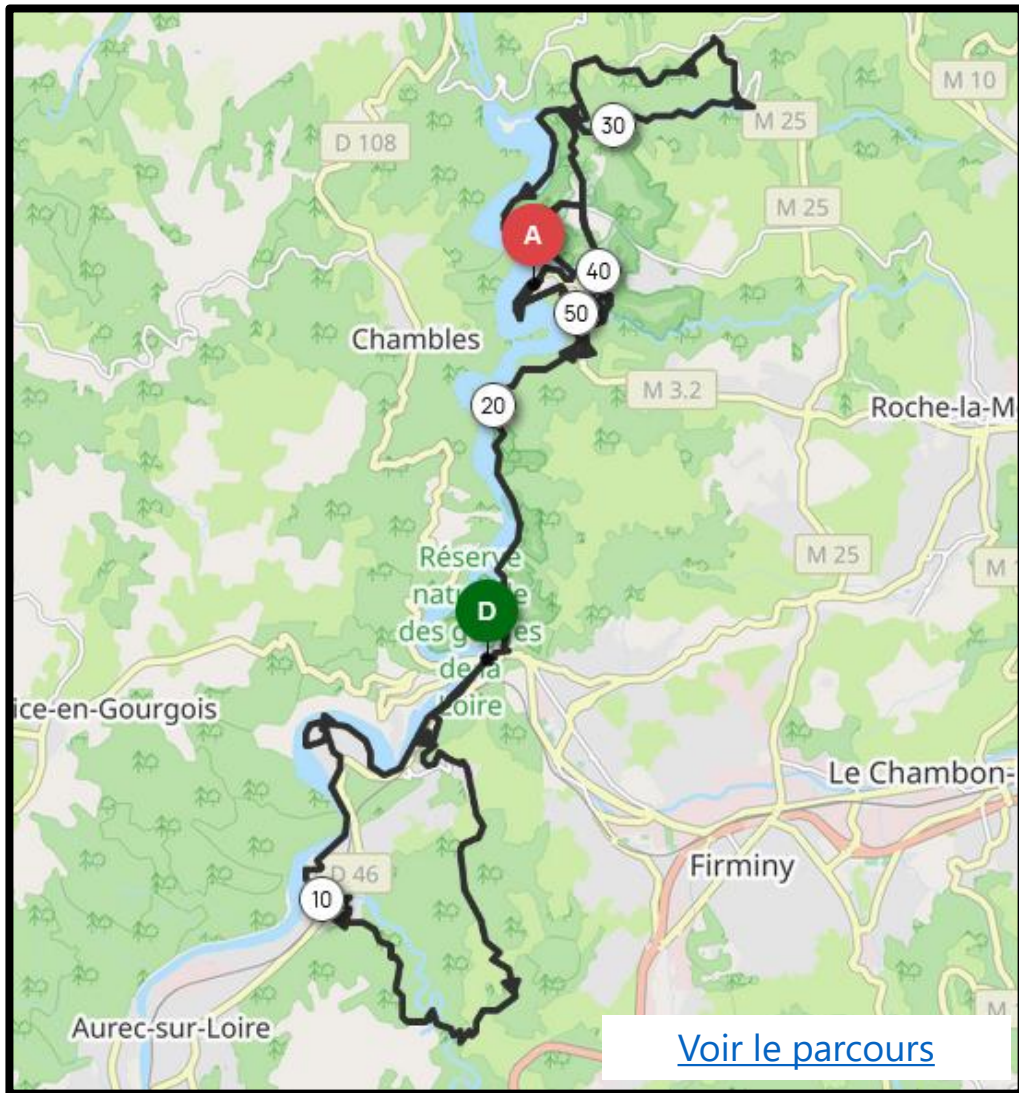
L'ULTRA

Distance totale	BONNET	Course à pied
52,6 km		43,9 km (11 sections)
D +		Natation
1 500 m		8,7 km (11 sections)

Podium à partir de 17h00

SECTIONS	DISTANCES	BARRIERES HORAIRES
Swim 1	700 m	
Run 1	10 200 m	
Swim 2	900 m	
Run 2	1 000 m	
Swim 3	500 m	
Run 3	1 100 m	
Swim 4	1 000 m	
Run 4	400 m	
Swim 5	500 m	
Run 5	6 900 m	
Swim 6	500 m	Passage village SRGL : 13h00 (km 24,6)
Run 6	1 600 m	
Swim 7	500 m	Ravito Condamines : 13h45 (km 28,1)
Run 7	10 200 m	
Swim 8	1 900 m	
Run 8	5 000 m	Passage village SRGL : 16h00 (km 44,3)
Swim 9	500 m	
Run 9	1 600 m	
Swim 10	1 200 m	
Run 10	5 000 m	
Swim 11	500 m	
Run 11	900 m	

L'ULTRA



INFO CONSIGNES :

Un sac consigne par binôme sera fourni par l'organisation lors du retrait des dossards. Grâce à ce sac vous pourrez prendre avec vous un pull ou une veste sur le bateau jusqu'à la zone de départ au niveau du Pont du Pertuiset. L'ensemble des sacs seront récupérés sur le bateau par l'organisation 10 minutes avant le départ. Vous les retrouverez à l'arrivée à Saint-Victor-sur-Loire.

Les sacs consignes sont devront impérativement être rendus à l'organisation ! Toute équipe n'ayant pas rendu son sac se verra facturer la somme de 10€ à la suite de l'événement.

INFO RESERVE NATURELLE :

A plusieurs reprises sur le parcours, vous serez en zone de réserve naturelle. Nous vous demandons d'être particulièrement vigilant à bien suivre les sentiers et ne pas vous en écarter. De plus, s'il a plu les jours précédents la course, nous vous demandons de ne pas courir dans les potentielles flaques d'eau entre le KM 28 et le KM 36, où certaines espèces animales peuvent se réfugier.

LOCATION COMBINAISONS

Si vous souhaitez louer une combinaison pour l'événement vous pouvez en réserver une sur le site de notre partenaire <http://www.swimrun-combinaison.fr/>.

Une fois sur le site vous aurez la possibilité de choisir la marque de votre choix (Zerod ou Colting), en fonction du stock disponible.



Réservez en ligne et retrouvez votre combinaison le jour de la course lors du retrait des dossards ! **Un chèque de caution d'une valeur de 200€ vous sera demandé.** Ce dernier vous sera rendu après votre course dès lors que vous aurez rendu la combinaison à l'organisation.

LES INFORMATIONS PRATIQUES

VILLAGE DU SWIMRUN DES GORGES DE LA LOIRE :

Ouverture du village à partir de 10h00 à Saint Victor-sur-Loire avec buvette, musique, stands partenaires...

AUTRES INFORMATIONS :

Les places de parking sont limitées au niveau des zones de départ de Saint Paul en Cornillon et de Saint Victor sur Loire, merci de penser au covoiturage !

Des WC seront à votre disposition au niveau du village SRGL sur la plage de Saint-Victor-sur-Loire. Des restaurants et bars seront également à proximité.

REGLEMENT ET REGLES DE SECURITE

Vous pourrez retrouver l'intégralité du règlement directement sur notre [site internet](#).

Voici tout de même un bref rappel des règles principales :

- Distance maximum de 15m en course à pied et 5m en natation
- Ne jamais laisser son partenaire seul
- Porter assistance à une autre équipe en difficulté
- Respecter l'environnement

LES RAVITAILLEMENTS

Découverte	Courte	Moyenne	Longue	Ultra
KM 3,7 <i>Bourg de Saint-Victor</i>	KM 3,7 <i>Bourg de Saint-Victor</i>	KM 2,9 <i>Saint-Paul-en-Corn.</i>	KM 5,4 <i>Point d'eau</i>	KM 5,4 <i>Point d'eau</i>
	KM 9,6 <i>Bourg de Saint-Victor</i>	KM 7,1 <i>Pont du Pertuiset</i>	KM 12,3 <i>Saint-Paul-en-Corn.</i>	KM 12,3 <i>Saint-Paul-en-Corn.</i>
		KM 12,9 <i>Bourg de Saint-Victor</i>	KM 16,6 <i>Pont du Pertuiset</i>	KM 16,6 <i>Pont du Pertuiset</i>
		KM 18,3 <i>Condamine</i>	KM 22,3 <i>Bourg de Saint-Victor</i>	KM 22,3 <i>Bourg de Saint-Victor</i>
		KM 21,2 <i>Bourg de Saint-Victor</i>	KM 28,1 <i>Condamine</i>	KM 28,1 <i>Condamine</i>
			KM 33,2 <i>Condamine</i>	KM 39,2 <i>Condamine</i>
			KM 36,1 <i>Bourg de Saint-Victor</i>	KM 42,1 <i>Bourg de Saint-Victor</i>
				KM 47,5 <i>Condamine</i>

Chaque participant devra présenter son ravitaillement personnel lors du retrait des dossards.

Celui-ci sera numéroté du numéro de dossard du binôme. En cas d'abandon dans la nature de son ravitaillement, le binôme sera exclu de la course.

Sur les ravitaillements, vous pourrez retrouver des boissons et différents encas.



PC SECURITE

La sécurité de notre événement sera assurée par la PROTECTION CIVILE basée sur la plage de Saint-Victor-sur-Loire et l'équipe d' Unité d'Intervention Tout Terrain (UITT) mobile sur l'ensemble de nos parcours (sur les sentiers et sur l'eau).

Voici les numéros à contacter en cas d'urgence :

- UNITE D'INTERVENTION TOUT TERRAIN: **06 01 06 76 12**
- En cas d'impossibilité de joindre UNITE D'INTERVENTION TOUT TERRAIN, contactez directement les secours : 112

Merci de vous rapprocher du bénévole le plus proche (ravitaillement, signaleur...) pour prévenir de l'état d'urgence. Le bénévole pourra contacter les secours directement.

Lors des portions de natation, des bénévoles surveillance aquatique seront là pour vous orienter mais aussi pour vous aider et contacter les secours en cas de problème.



SIGNALÉTIQUE

Les parcours sont entièrement balisés, voici les différents types de signalétiques que vous retrouverez :

- Des jalonnettes jaunes de signalisation et de la rubalise
- Des flèches directionnelles
- Des panneaux d'entrée et de sortie d'eau
- Des oriflammes en sortie d'eau



* La signalisation des parcours (jalonnettes, panneaux...) est enlevée directement après le passage des concurrents.

RESPECT DE L'ENVIRONNEMENT

Le Swimrun des Gorges de la Loire a obtenu le label triathlon durable et le label argent des manifestations éco-responsables de la région AURA !

Notre épreuve s'inscrit dans une démarche de Développement Durable à travers des évènements éco-responsables !

Il est important de pratiquer notre sport dans le respect de l'environnement. En plus de votre passage sur chemins, routes et sentiers, vous serez également amenés à traverser des zones de réserves naturelles, nous vous demandons de respecter l'environnement.

Merci de ne pas jeter vos déchets au sol et d'utiliser les poubelles mises à votre disposition au passage des ravitaillements.

Ces Zones de Protections Spéciales s'inscrivent dans le Programme Natura 2000 qui vise à protéger les espèces présentes et leurs habitats. Nous souhaitons donc vous sensibiliser à la protection de ces 13 espaces d'intérêts communautaires avant de vous rendre sur les sentiers. La cohabitation entre l'utilisation du territoire et sa protection est un enjeu majeur de ce site qui est composé d'une mosaïque de milieux variés qui abritent une avifaune exceptionnelle.



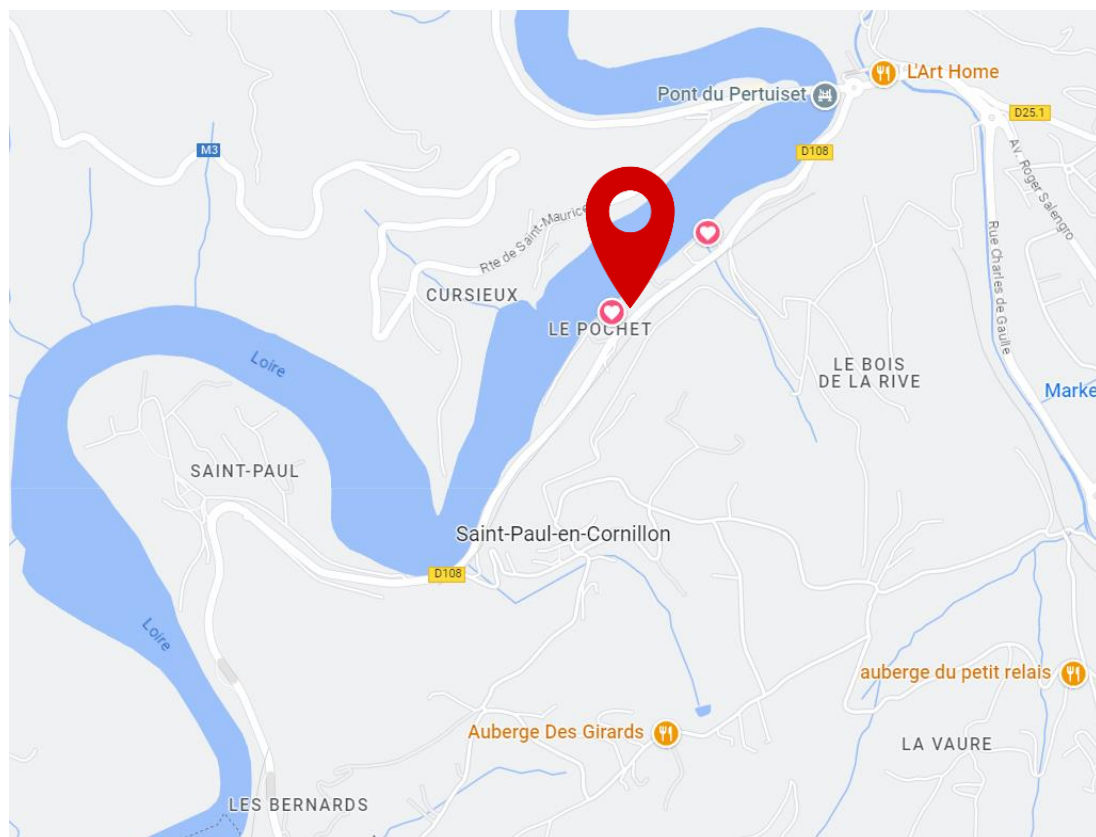
ACCESSIBILITE

SAINT-PAUL-EN-CORNILLON

PARCOURS M

DEPART :

Base nautique de l'US Vigie Mouette
42240 Saint-Paul en Cornillon



Parking :

- Le parking de la Vigie Mouette sera réservé à l'organisation. Pour l'ensemble des participants ne prenant pas la navette mise en place au départ de Saint-Victor-sur-Loire, vous avez la possibilité de vous garer sur le parking de la discothèque « Le Lido » au 65 route des gorges, 42240 Saint-Paul-en-Cornillon.

Par la route :

- Depuis Saint-Etienne (35min) : Direction Firminy par la N88 puis suivre « Saint-Paul-en-Cornillon ».
- Depuis Lyon (1h10) : A47 puis N88. Prendre la sortie « Firminy ». Puis suivre « Saint-Paul-en-Cornillon ».
- Depuis Clermont-Ferrand (1h50) : A72 puis D201. Sortir et rejoindre D3 « Roche-la-Molière ». Suivre « Unieux » puis « Saint-Paul-En-Cornillon».

Par le train + bus :

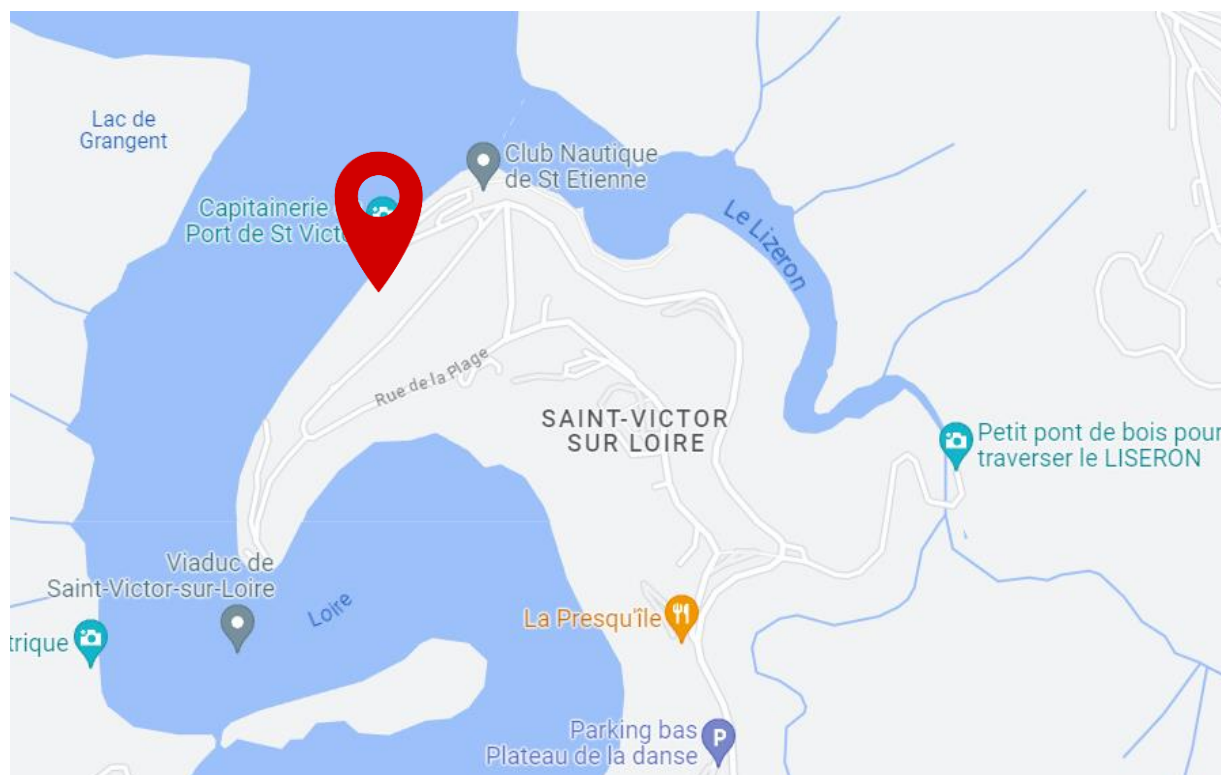
- Gare SNCF de Saint-Etienne Châteaureux puis TER jusqu'à la gare de Firminy puis bus (ligne 34) jusqu'à Saint Paul en Cornillon.

ACCESSIBILITE

SAINT-VICTOR-SUR-LOIRE

DEPART :

Plage de St-Victor
42230 Saint-Victor-sur-Loire



Par la route :

- Depuis Saint-Etienne (25min) : Direction Roche-la-Molière puis suivre « Saint-Victor-sur-Loire ».
- Depuis Lyon (1h20) : A47 puis N88. Rejoindre D201 « Roanne / Clermont / Roche-la-Molière ». Passer à Roche-la-Molière puis suivre « Saint-Victor-sur-Loire ».
- Depuis Clermont-Ferrand (1h50) : A72 puis D201. Sortir et rejoindre D10 « Saint-Genest-Lerp » puis passer à Roche-la-Molière et suivre « Saint-Victor-sur-Loire ».

Par le train :

- Gare SNCF de Saint-Etienne Chateaux puis bus (ligne 26, ligne 109).

PROVENANCE DES PARTICIPANTS



**37 DÉPARTEMENTS
ET 4 PAYS REPRÉSENTÉS**

Cette année, 37 départements français seront représentés au Swimrun des Gorges de la Loire ainsi que trois autres pays : l'Allemagne, les Pays-Bas et la Suisse !

PARTENAIRES

PARTENAIRE TITRE :



VILLES HOTES :



PARTENAIRES OFFICIELS :



FOURNISSEURS OFFICIELS :



MEDIAS OFFICIELS :



HEBERGEMENT OFFICIEL :



ILS NOUS SOUTIENNENT :



LES VALEURS DU SPORT



NOUS RENDENT PLUS FORT.

Comme Teddy, nous sommes persuadés que le sport est un formidable levier d'inclusion et de développement personnel. Le Crédit Agricole soutient partout en France ceux qui font vivre le sport et ses valeurs.

LE SPORT COMME
ECOLE DE LA VIE




ÉCOUTER VOIR
OPTIQUE MUTUALISTE

ZOGGS



**RETROUVEZ NOTRE STAND
VENDREDI ET SAMEDI POUR VOUS
ÉQUIPER EN LUNETTES DE NATATION
ET PROFITEZ DE 30% DE REMISE**



A 15 km de Saint-Just-Saint Rambert, depuis le château d'Essalois, le point de vue sur le barrage hydroélectrique EDF de Grangent est juste incroyable !
Face à vous : une retenue de 365 hectares d'eau.

LE SAVIEZ-VOUS ?

Au-delà de la production d'hydroélectricité, la 1ère des énergies renouvelables, le barrage-usine EDF de Grangent garantit un débit régulier dans la rivière pour l'alimentation en eau potable et pour l'irrigation. Sa retenue est maintenue à un niveau maximum sur la période estivale en accord avec les organismes d'Etat pour permettre aux riverains comme aux touristes d'accéder au plan d'eau.

ATTENTION

Même si le lieu est attractif pour vous, notamment sportifs, il n'en reste pas moins dangereux :

- une interdiction d'accès au lit de la rivière et aux berges est en vigueur sur 50 mètres en amont et sur 250 mètres en aval du barrage.
- une zone interdite à la navigation et à la baignade est délimitée par des bouées à 180 mètres en amont du barrage.

Hé OUI ! Une usine hydroélectrique telle que Grangent peut démarrer, à tout instant, en quelques secondes seulement, pour répondre aux pics de consommation d'électricité nationale. Cela peut provoquer des variations rapides de niveau d'eau et de débit en aval du barrage.

Respectez bien la signalisation aussi bien sur l'eau qu'aux abords du barrage

FICHE DE PRESENTATION DU SITE NATURA 2000 « Gorges de la Loire », FR8212014



- Zone de Protection Spéciale (ZPS)
- Surface du site: 2505 ha
- Président du Comité de Pilotage: M. FAYOL-NOIRETERRE
- Structure opératrice: Syndicat Mixte d'Aménagement des Gorges de la Loire
- Le DocOb ZPS a été rédigé par CE3E et fut validé le 25 février 2004. Une mise à jour de ce DocOb est en cours en accord avec celui de la SIC associée.

Le programme Natura 2000 en bref...

Natura 2000 vise à la protection des espèces et des habitats d'intérêt communautaire en s'appuyant sur les activités humaines comme outils de gestion et de sauvegarde du patrimoine naturel. La France a choisi d'appliquer Natura 2000 dans une démarche concertée, basée sur le principe du volontariat et de la contractualisation. Les acteurs locaux sont donc pleinement intégrés au processus, en pilotant l'élaboration du Document d'Objectif (DOCOb), puis son animation. Il constitue le document de référence, sans limitation de durée de vie, qui vise à définir les objectifs de conservation des habitats et espèces ainsi que les actions de gestion à mener, après une phase de diagnostic des enjeux écologiques et humains.

Ces actions se déclinent principalement avec les outils que sont: les contrats Natura 2000 et les chartes Natura 2000.

L'objet de cette fiche est de présenter les principaux éléments du DOCOb, sachant que ce dernier est disponible en mairie, ou auprès de l'opérateur Natura 2000, et téléchargeable sur internet.

• Les enjeux de biodiversité:

Les Gorges de la Loire sont composées d'une mosaïque de milieux variés qui abritent une avifaune exceptionnelle. La fermeture progressive des milieux et sa fréquentation importante sont autant de menaces potentielles pour la survie de certaines espèces d'oiseaux menacées au niveau national. La cohabitation entre l'utilisation du territoire et sa protection est un enjeu majeur de ce site.

Le tableau ci-dessous présente les espèces d'oiseaux d'intérêt communautaires principaux. La liste n'est pas exhaustive mais privilégie ceux porteurs d'enjeux forts.

Tous les éléments et enjeux, même minoritaires sur le site sont à connaître et considérer avant d'effectuer toute perturbation sur le milieu (construction, aménagement...).

Oiseaux	Code Natura 2000	État de conservation de l'espèce	Taille de la population	Menaces potentielles
Alouette lulu	A246	MAUVAIS		Fermeture progressive et uniformisation des milieux. Fauche précoce.
Autour des palombes	A085	MAUVAIS	1 à 2 couples	La fermeture des zones de chasse et le dérangement par travaux forestiers et fréquentation touristique
Bondrée apivore	A072	MAUVAIS	3 à 4 couples	La fermeture des zones de chasse et le dérangement par travaux forestiers et fréquentation touristique
Buse variable	A087	BON	4 à 11 couples	Mosaïque de milieux favorable à cette espèce
Circaète Jean-le-Blanc	A080	MOYEN	0 à 2 couples	Population de faible effectif mais qui semble se maintenir
Engoulevent d'Europe	A224	BON		Maintien de la population par mosaïque de milieux
Épervier d'Europe	A086	MAUVAIS	1 à 5 couples	La fermeture des zones de chasse et le dérangement par travaux forestiers et fréquentation touristique
Faucon crécerelle	A096	MOYEN	7 à 10 couples	La fermeture des zones de chasse et le dérangement par travaux forestiers et fréquentation touristique
Faucon hobereau	A099	MOYEN	0 à 3 couples	La fermeture des zones de chasse et le dérangement par travaux forestiers et fréquentation touristique
Faucon pèlerin	A103	MAUVAIS	0 (Hors site)	La fermeture des zones de chasse et le dérangement par travaux forestiers et fréquentation touristique
Grand Duc d'Europe	A215	BON	8 à 9 couples	Dérangement à proximité des nids des oiseaux
Milan noir	A073	BON	16 à 28 couples	Milieux forestiers favorables pour cette espèce
Milan royal	A074	MAUVAIS	0 (Hors site)	Chasse, braconnage, empoisonnement, fermeture des milieux et intensification agricole
Pic noir	A236	Information insuffisante		Travaux forestiers et fréquentation du site
Pie Grièche écorcheur	A338	BON		Fréquentation du site et disparition des haies. Fermeture et uniformisation des milieux.

Au total:
13 espèces d'intérêt communautaires dont 1 prioritaire (*).

• Les enjeux socio-économiques :

La connaissance des activités humaines qui occupent le site Natura 2000 et leurs enjeux est indispensable pour en comprendre sa dynamique. Ces usages structurent le territoire et façonnent les milieux sur lesquels ils interviennent. Il est nécessaire de veiller à leur intégration durable sur le site et d'en étudier les impacts sur les habitats et espèces patrimoniales présentes. Cela permettra d'agir de la manière la plus adaptée en exploitant si possible ces activités comme outils de conservation de la biodiversité.

Activités/usages	Proportion concernée sur le site	Type	Enjeux socio-économiques
Usages de l'eau			
Alimentation en eau potable	6 réservoirs, 2 stations de pompage, 1 station d'épuration et 1 station de qualité des eaux		Ville importante aux abords du fleuve, augmentation des besoins
Activités touristiques et de loisirs			
Chasse	1 ACCA, 6 chasses communales, 9 chasses privées et 1 GIC	Gibier à poil et à plume	Sensibilisation, et gestion partagée des milieux
Pêche	3 AAPPMA, 1 réserve de pêche du domaine public et 2 issues d'un règlement intérieur	Pêche des camassiers, des cyprinidés, des nuisibles et à la carpe	Gestion des populations, création de zones de frayères.
Loisirs et tourisme	Une centaine de kilomètres de sentiers de randonnées, 6 sites d'escalade, une piste d'aéromodélisme, deux sites d'activités nautiques	Randonnée, nautisme, restauration et hôtellerie	Gestion de la fréquentation et sensibilisation
Activités industrielles	Principalement sur Unieux et Saint-Just-Saint-Rambert	Station d'épuration du Pertuiset et Usine hydroélectrique de Grangent	Création de frayères, lutte contre la pollution et les espèces invasives

• Les objectifs principaux pour la préservation des zones à enjeux :

Au croisement de ces enjeux autant écologiques que humains, des objectifs de conservation et/ou de restaurations adaptés dans le but de préserver les habitats et espèces d'intérêt communautaires sont identifiés :

Sur ce site, les habitats liés aux milieux ouverts comme les pelouses sèches et les landes sèches européennes présentent un enjeu de conservation fort. Les habitats forestiers, plus abondants étant moins menacés à court terme. Concernant les espèces, les oiseaux nicheurs et migrateurs présentent également un enjeu de conservation particulièrement important du fait de la dégradation de leurs habitats et de la fermeture des milieux.

Pour chaque objectif sont déclinés une liste d'actions concrètes à mettre en œuvre pour gérer les milieux. Il s'agit d'élaborer un plan d'action qui comprend la rédaction des propositions de gestion, des modalités financières et de suivi des mesures.

Objectifs principaux	Espèces d'IC visées	Exemples de mesures de gestion	Possibilité de Contrat/ charte Natura 2000
Promouvoir une gestion raisonnée des milieux ouverts	Pie-Grièche écorcheur, Alouette lulu, Engoulevent d'Europe	Réouverture des pelouses sèches à forte valeur patrimoniale	X
Maintenir et encourager la mise en place de milieux intermédiaires		Restauration et entretien des vergers anciens	X
Développer et protéger les corridors écologiques nécessaires au développement de la microfaune	Pie-Grièche écorcheur, Milan royal, l'Épervier d'Europe, le Faucon crécerelle	Restauration ou mise en place de haies, d'alignement d'arbres...	X
Préserver et réhabiliter la fonctionnalité des ripisylves et des zones humides connexes	Martin pêcheur d'Europe (qui fréquente le site)	Réhabilitation et recréation de forêts alluviales	X
Promouvoir une gestion forestière favorisant la biodiversité	Pic Noir	Amélioration de la structure des peuplements forestiers en faveur des espèces nicheuses	X
Veille environnementale et mise en place du suivi	Toutes les espèces	Réalisation de suivis prospectifs complémentaires et mettre en place des mesures de gestion adaptées	
Informier, communiquer et sensibiliser le grand public et les acteurs locaux sur les enjeux du site	Toutes les espèces	Mise en place des outils de communication à destination du grand public (ex : Guide des espèces et des milieux caractéristique des Gorges de la Loire)	X

Pour en savoir plus...

Contacts :

- Animateur Natura 2000 :
- DDT de la Loire : 43, avenue de la Libération-BP90509, 42007 Saint-Etienne
Tel : 0477438000, e-mail : 3dt-sef-pncv@loire.gouv.fr
- DREAL Rhône-Alpes : 208 bis rue Garibaldi, 69422 Lyon Cedex03
Carole Ray-Barman, Tel : 0437483679,
e-mail : Carole.RAY-BARMAN@developpement-durable.gouv.fr

Sources d'information :

- Site du MEEDDM : www.developpement-durable.gouv.fr
- Site de la DREAL RA : www.rhone-alpes.developpement-durable.gouv.fr
- Site de la DDT : www.loire.equipement.gouv.fr
- DOCOB en ligne :
- Site du Portail Natura 2000 : www.natura2000.fr

Conception: DDT 42-
Bérengère DURET

Crédits photographiques:
SMAGL, LPO Loire et
Auvergne, Oisrafix.net



RENDEZ-VOUS SAMEDI !



www.srgl.fr

communication@srgl.fr

